

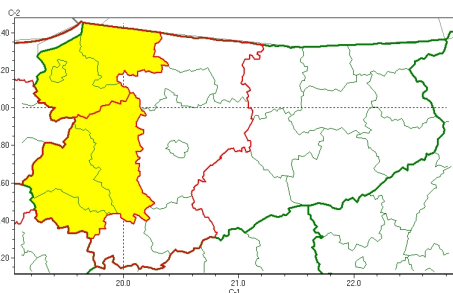
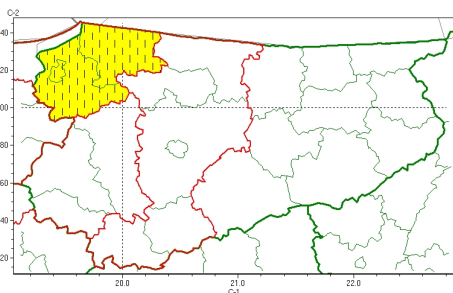
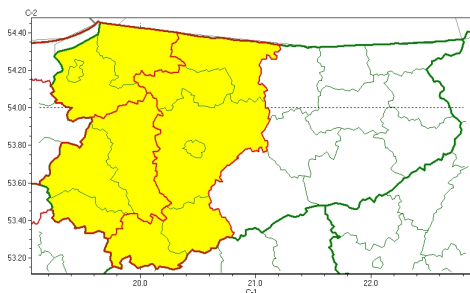


Zasięg ostrzeżeń w województwie

Intensywne opady śniegu
2025-01-11 16:53

Silny wiatr
2025-01-11 16:53

Zawieje/zamiecie śnieżne
2025-01-11 16:53



WOJEWÓDZTWO WARMIŃSKO-MAZURSKIE OSTRZEŻENIA METEOROLOGICZNE ZBIORCZO NR 15 WYKAZ OBOWIĄZUJĄCYCH OSTRZEŻEŃ o godz. 16:53 dnia 11.01.2025

Zjawisko/Stopień zagrożenia	Silny wiatr/1 ZMIANA
Obszar (w nawiasie numer ostrzeżenia dla powiatu)	powiaty: braniewski(9), Elbląg(9), elbląski(9)
Ważność	od godz. 16:53 dnia 11.01.2025 do godz. 17:00 dnia 12.01.2025
Prawdopodobieństwo	80%
Przebieg	Prognozuje się wystąpienie silnego wiatru o średniej prędkości od 30 km/h do 40 km/h, w porywach do 75 km/h, z północy.
SMS	IMGW-PIB OSTRZEGA: WIATR/1 warmińsko-mazurskie (3 powiaty) od 16:53/11.01 do 17:00/12.01.2025 prędkość do 40 km/h, porywy do 75 km/h, N. Dotyczy powiatów: braniewski, Elbląg i elbląski.
RSO	Woj. warmińsko-mazurskie (3 powiaty), IMGW-PIB wydał ostrzeżenie pierwszego stopnia o silnym wietrze
Uwagi	Zmiana dotyczy ważności ostrzeżenia.
Zjawisko/Stopień zagrożenia	Zawieje/zamiecie śnieżne/1
Obszar (w nawiasie numer ostrzeżenia dla powiatu)	powiaty: iławski(9), nowomiejski(9), ostródzki(8)
Ważność	od godz. 12:00 dnia 11.01.2025 do godz. 19:00 dnia 11.01.2025
Prawdopodobieństwo	80%



Przebieg	Prognozowane są zawieje i zamiecie śnieżne spowodowane opadami śniegu i wiatrem o średniej prędkości od 30 km/h do 40 km/h, w porywach 60 do 70 km/h, z północno-zachodu i północy.
SMS	IMGW-PIB OSTRZEGA: ZAMIEĆ ŚNIEŻNA/1 warmińsko-mazurskie (3 powiaty) od 12:00/11.01 do 19:00/11.01.2025 wiatr 40 km/h, porywy 70 km/h. Dotyczy powiatów: iławski, nowomiejski i ostródzki.
RSO	Woj. warmińsko-mazurskie (3 powiaty), IMGW-PIB wydał ostrzeżenie pierwszego stopnia o zawiejach i zamieciach śnieżnych
Uwagi	Brak.
Zjawisko/Stopień zagrożenia	Intensywne opady śniegu/1
Obszar (w nawiasie numer ostrzeżenia dla powiatu)	powiaty: bartoszycki(7), braniewski(8), działdowski(7), Elbląg(8), elbląski(8), iławski(7), lidzbarski(6), nidzicki(7), nowomiejski(7), Olsztyn(7), olsztyński(7), ostródzki(7)
Ważność	od godz. 21:00 dnia 10.01.2025 do godz. 21:00 dnia 11.01.2025
Prawdopodobieństwo	80%
Przebieg	Prognozowane są opady śniegu powodujące przyrost pokrywy śnieżnej o 10 cm do 20 cm.
SMS	IMGW-PIB OSTRZEGA: ŚNIEG/1 warmińsko-mazurskie (12 powiatów) od 21:00/10.01 do 21:00/11.01.2025 przyrost pokrywy do 20 cm. Dotyczy powiatów: bartoszycki, braniewski, działdowski, Elbląg, elbląski, iławski, lidzbarski, nidzicki, nowomiejski, Olsztyn, olsztyński i ostródzki.
RSO	Woj. warmińsko-mazurskie (12 powiatów), IMGW-PIB wydał ostrzeżenie pierwszego stopnia o intensywnych opadach śniegu
Uwagi	Brak.
Zjawisko/Stopień zagrożenia	Zawieje/zamiecie śnieżne/1
Obszar (w nawiasie numer ostrzeżenia dla powiatu)	powiaty: braniewski(10), Elbląg(10), elbląski(10)
Ważność	od godz. 06:00 dnia 11.01.2025 do godz. 19:00 dnia 11.01.2025
Prawdopodobieństwo	80%
Przebieg	Prognozowane są zawieje i zamiecie śnieżne spowodowane opadami śniegu i wiatrem o średniej prędkości do 40 km/h, w porywach do 70 km/h, z północnego-zachodu i zachodu.
SMS	IMGW-PIB OSTRZEGA: ZAMIEĆ ŚNIEŻNA/1 warmińsko-mazurskie (3 powiaty) od 06:00/11.01 do 19:00/11.01.2025 wiatr 40 km/h, porywy 70 km/h. Dotyczy powiatów: braniewski, Elbląg i elbląski.
RSO	Woj. warmińsko-mazurskie (3 powiaty), IMGW-PIB wydał ostrzeżenie pierwszego stopnia o zawiejach i zamieciach śnieżnych
Uwagi	Brak.



Instytut Meteorologii i Gospodarki Wodnej - Państwowy Instytut Badawczy
Biuro Meteorologicznych Prognoz Morskich w Gdyni
81-342 Gdynia ul. Waszyngtona 42
tel: 58-6288150, osłona morska 58-6288154, fax: 058-6203422
email: meteo.pomorze@imgw.pl
www: www.imgw.pl

Opracowanie niniejsze i jego format, jako przedmiot prawa autorskiego podlega ochronie prawnej, zgodnie z przepisami ustawy z dnia 4 lutego 1994r o prawie autorskim i prawach pokrewnych (dz. U. z 2006 r. Nr 90, poz. 631 z późn. zm.).

Wszelkie dalsze udostępnianie, rozpowszechnianie (przedruk, kopiowanie, wiadomość sms) jest dozwolone wyłącznie w formie dosłownej z bezwzględnym wskazaniem źródła informacji tj. IMGW-PIB.